

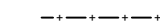



#### PLANBESTÄMMELSER

Följande gäller inom områden med nedanstående beteckningar. Där beteckning saknas gäller bestämmelsen hela planområdet. Endast angiven användning och utformning är tillåten.

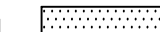


#### GRÄNSER

-  Gräns för planområdet och tillika användningsgräns.
-  Egenskapsgräns.
-  Administrativ gräns.

#### ANVÄNDNING AV KVARTERSMARK

-  **E<sub>1</sub>** Teknisk anläggning, transformatorstation.

#### EGENSKAPSBESTÄMMELSER FÖR KVARTERSMARK

-  Mark som inte får bebyggas.
-  0,0 Högsta tillåtna byggnadshöjd i meter.
-  30° Högsta tillåtna taklutning i grader.
- Tak ska ges matt, mörk färg

#### ADMINISTRATIVA BESTÄMMELSER

- Planens genomförandetid är 10 år efter att planen har vunnit laga kraft
- a Strandskyddet är upphävt inom kvartersmarken mellan den administrativa gränsen och användningsgränsen.

### DETALJPLAN FÖR MOTTAGNINGSTATION

Lima Besparingsskog 1:11 och s:1  
MALUNG-SÄLENS KOMMUN, DALARNAS LÄN

Skala 1:1000 (A3)

UPPRÄTTAD AV BYGG-TEKNIK I MALUNG AB, Uppdragsnummer: 2017-0033  
Oktober 2017, reviderad i mars 2018

Karl-Erik Sigfrids  
Byggnadsingenjör

#### UPPLYSNINGAR

Planen är upprättad enligt Plan- och Bygglagen (PBL).  
Till planen hör förutom denna plankarta med bestämmelser:  
- planbeskrivning  
- fastighetsförteckning

Beslut om samråd  
Antagen  
Vunnit laga kraft

Instans	Datum
BN	2017-02-15
BN	2018-06-28, § 61
LST	2018-08-06

Grundkarta är upprättad genom utdrag ur  
kommunens primärkarta.  
Fastighetsredovnings aktuell 2017-11-16  
Kartbild aktuell oktober 2017

Koordinatsystem SWEREF 99 1330  
Höjdsystem RH70