Översikt

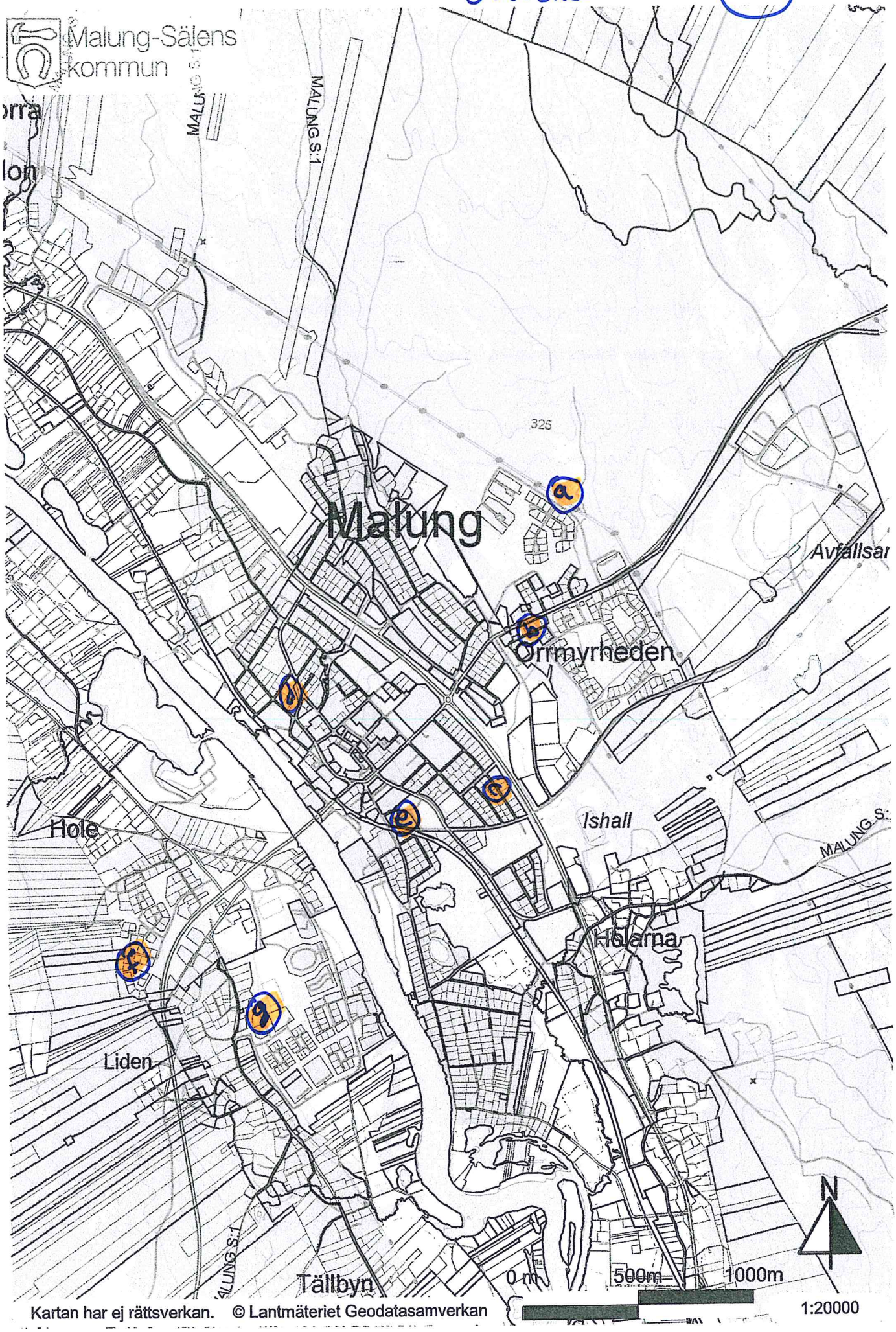

Kartan har ej rättsverkan. © Lantmäteriet Geodatasamverkan

Malung-Sälens kommun

1a

Kartan har ej rättsverkan. © Lantmäteriet Geodatasamverkan

Malung-Sälens kommun

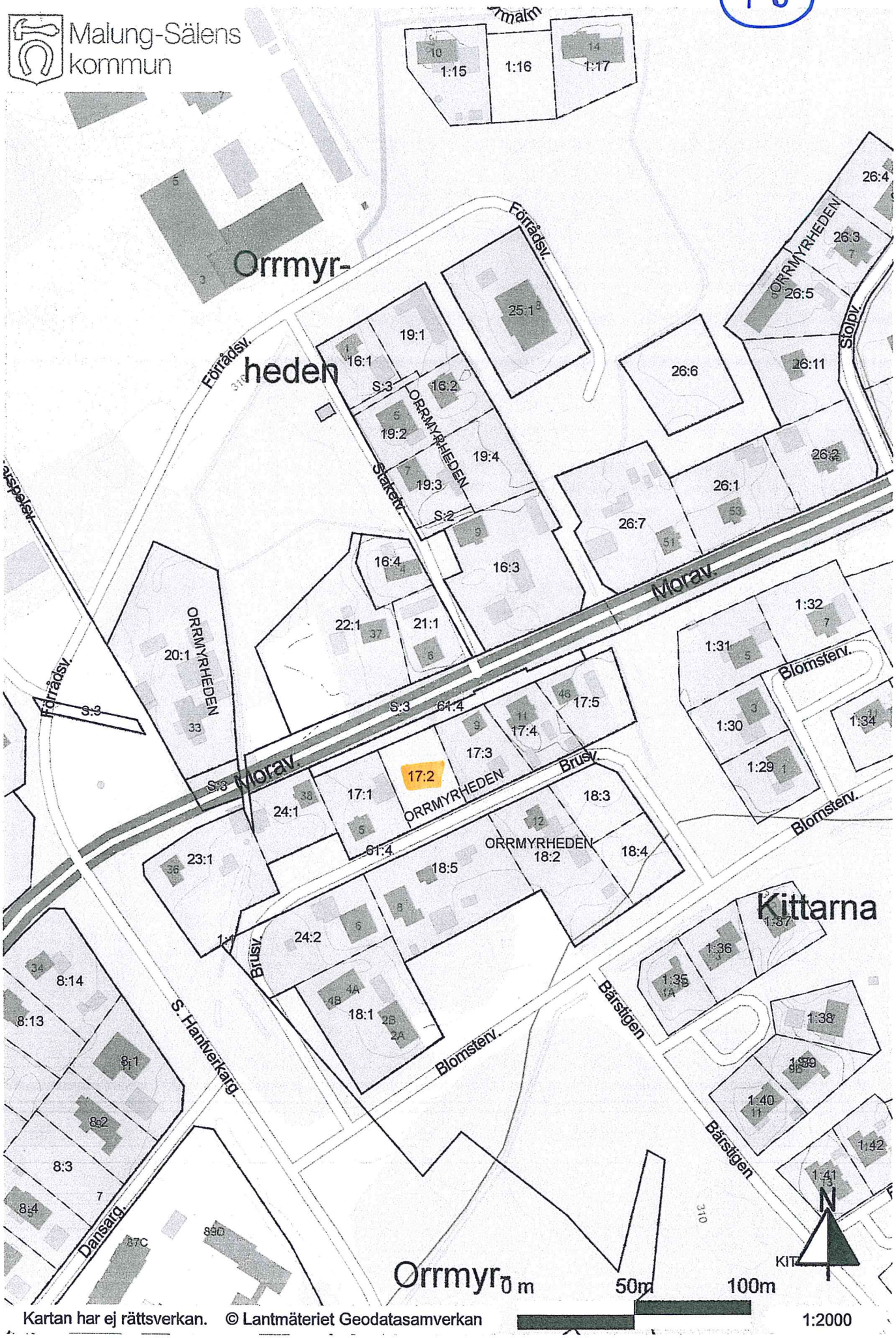

Kartan har ej rättsverkan. © Lantmäteriet Geodatasamverkan 1:2000

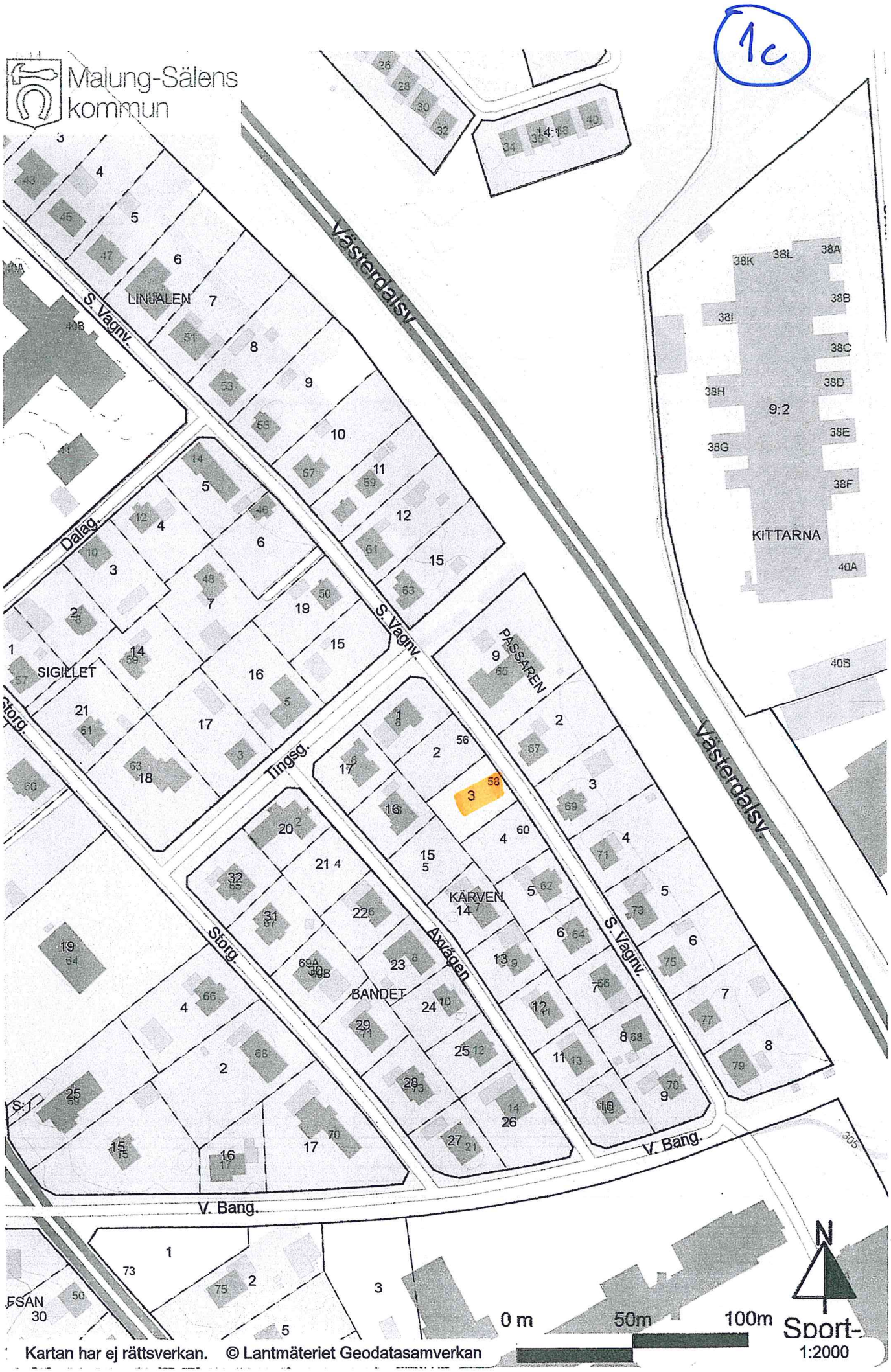
1c
Malung-Sälens kommun
Västerdalsv.
S. Vagnv.
Dalag.
Tingsg.
Storg.
Axvägen
V. Bang.
LINJALEN
SIGILLET
PASSAREN
KÄRVEN
BANDET
KITTARNA
9:2
0 m
50m
100m
Sport-
1:2000
N
Kartan har ej rättsverkan. © Lantmäteriet Geodatasamverkan

(1e)

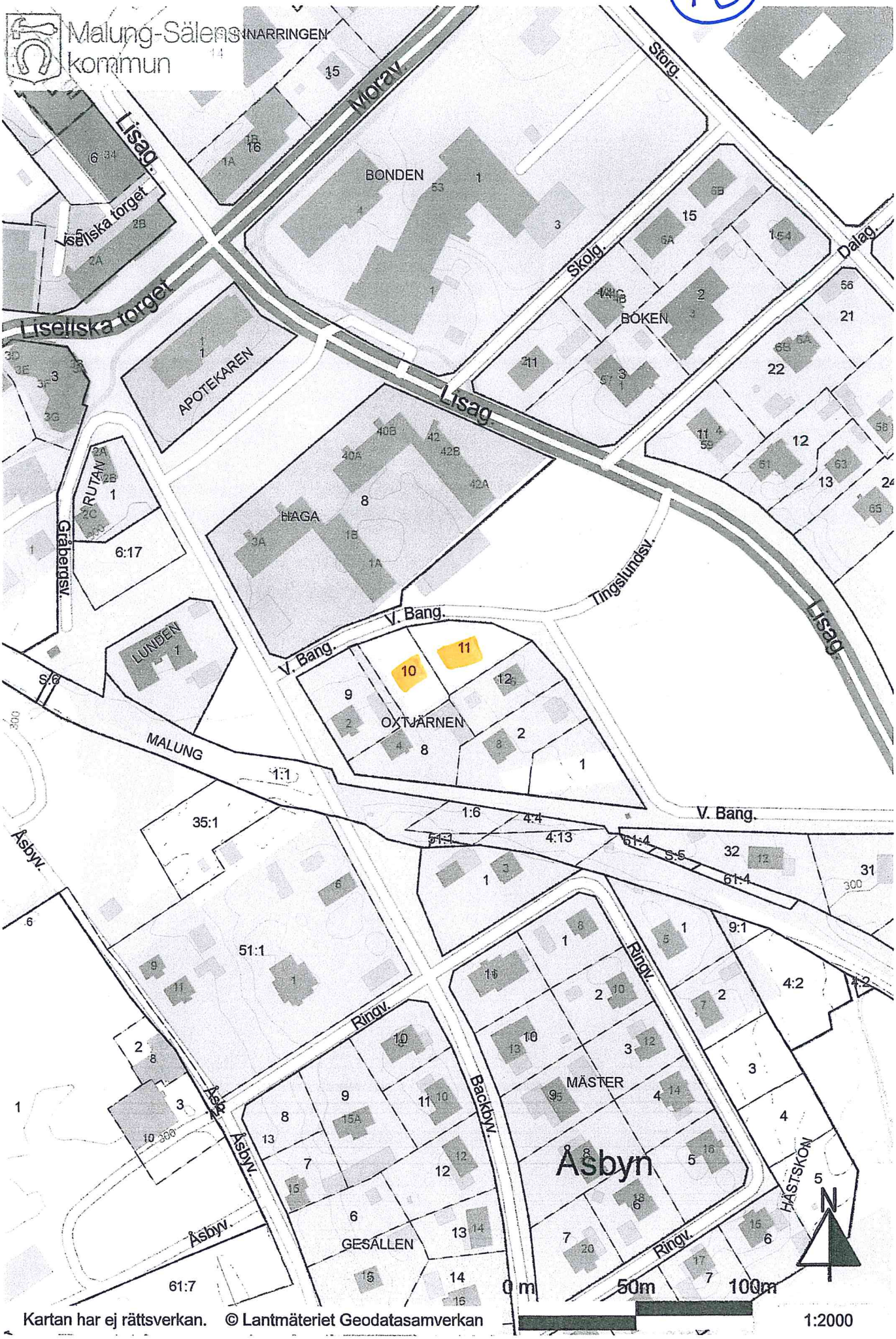

Kartan har ej rättsverkan. © Lantmäteriet Geodatasamverkan 1:2000

1f

Malung-Sälens kommun
Kålvägen
Svedv.
Kålgårdsv.
Rotvägen
Magnilv.
Myckelmyrv.
V. Brog.
STORBYN
37:8
37:10
37:7
37:11
37:12
37:6
37:16
37:15
37:14
37:17
37:13
37:18
37:19
37:21
37:22
37:23
37:20
37:24
37:26
37:25
37:32
37:27
37:28
37:29
37:33
37:34
37:31
16:16
37:30
37:35
37:41
37:40
37:36
37:37
37:43
37:38
37:39
37:42
47:2
31:1
18:14
1:14
1:19
2:4
18:14
17:3
26:11
26:12
13:15
10:4
1:2
23:3
26:10
26:9
26:7
1:5
1:7
1:2
1:18
23:1
23:2
34:1
33:1
0 m
50m
100m
1:2000
Kartan har ej rättsverkan. © Lantmäteriet Geodatasamverkan

Malung-Sälens kommun

1g.

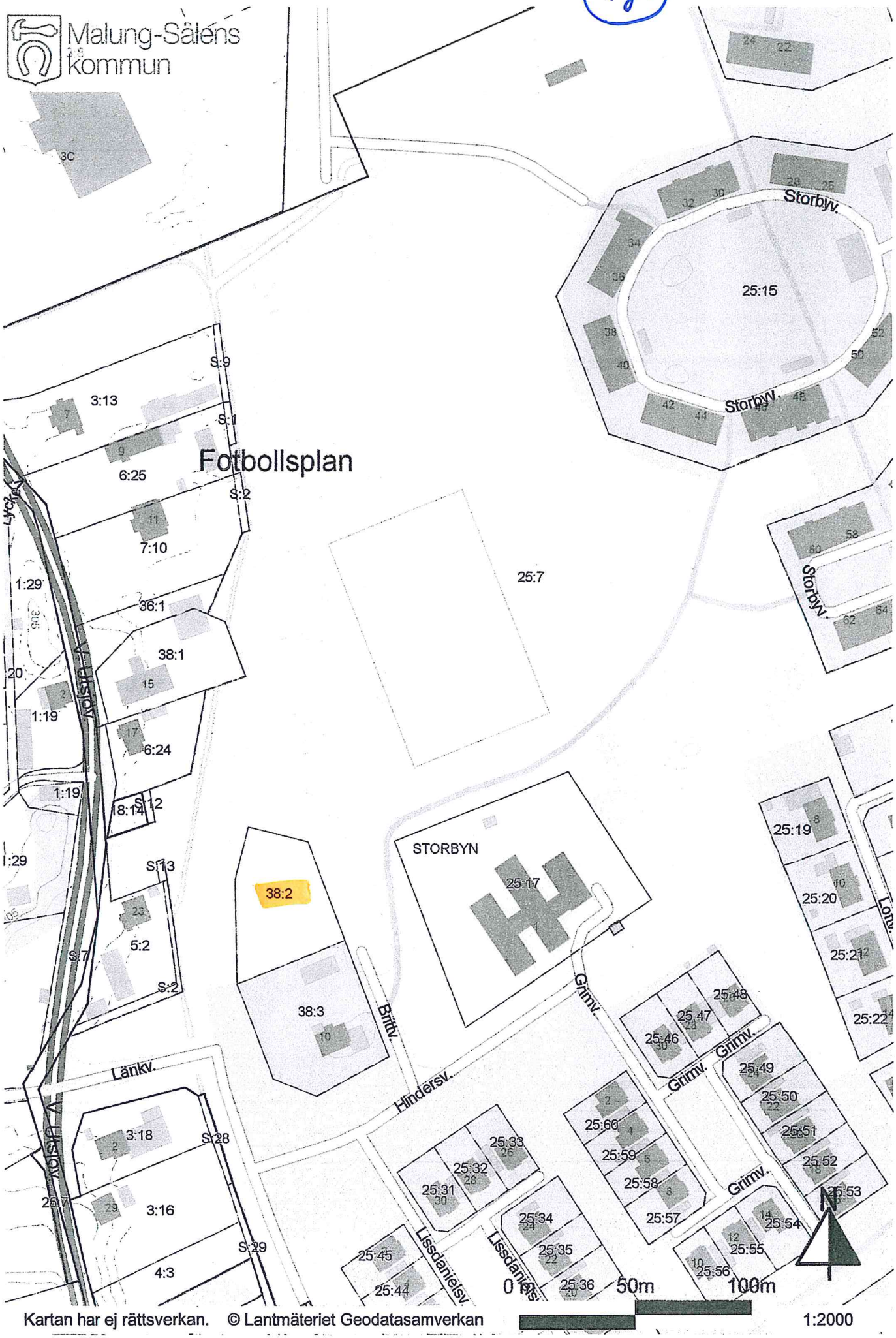

Kartan har ej rättsverkan. © Lantmäteriet Geodatasamverkan 1:2000